
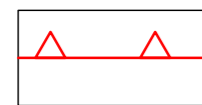
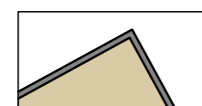


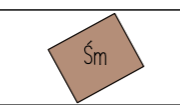
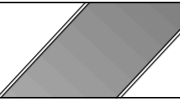

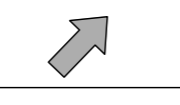
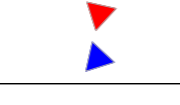
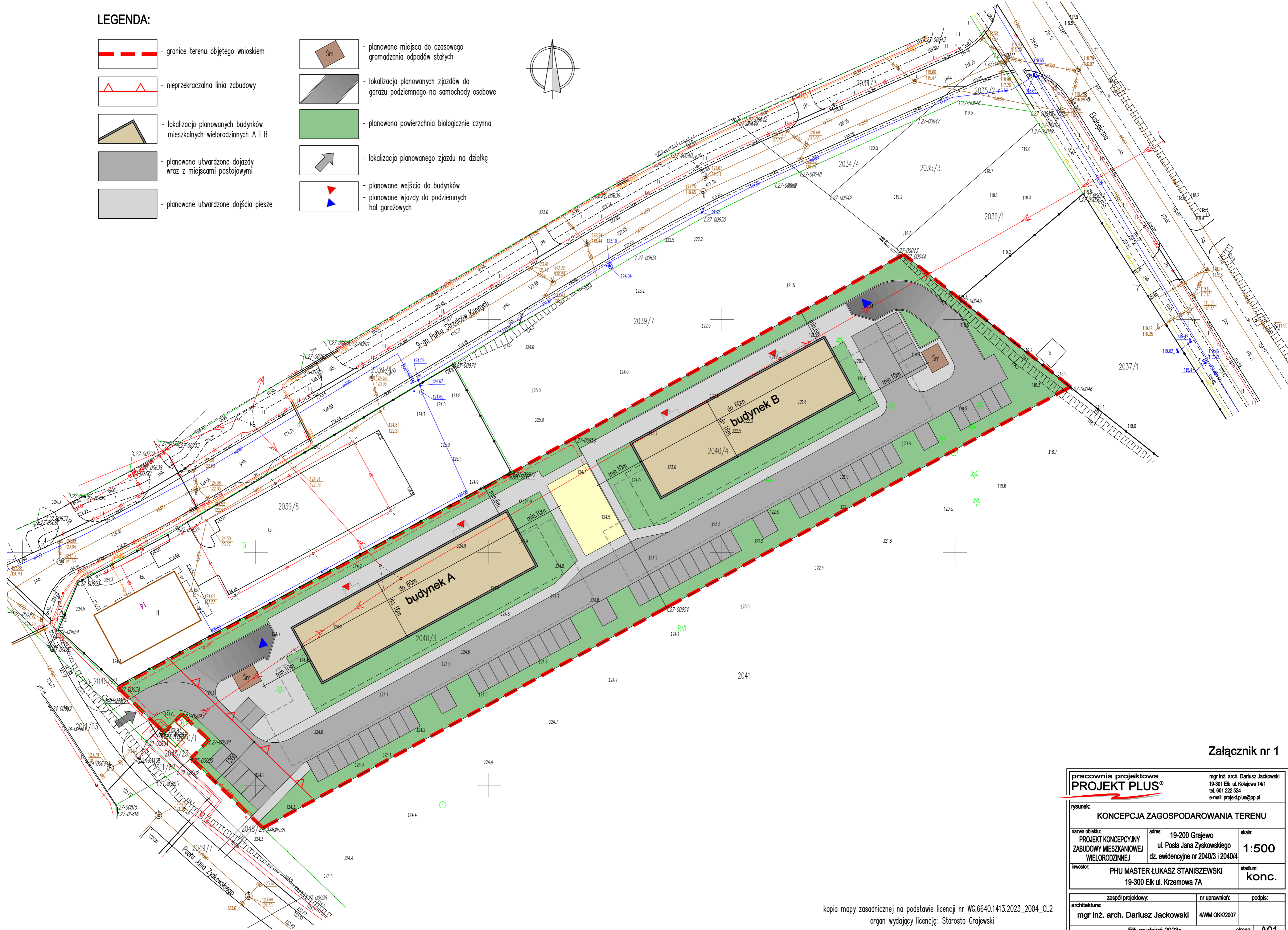
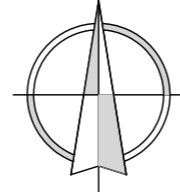


LEGENDA:

-  - granice terenu objętego wnioskiem
-  - nieprzekraczalna linia zabudowy
-  - lokalizacja planowanych budynków mieszkalnych wielorodzinnych A i B
-  - planowane utwardzone dojazdy wraz z miejscami postojowymi
-  - planowane utwardzone dojścia piesze
-  - planowane miejsca do czasowego gromadzenia odpadów stałych
-  - lokalizacja planowanych zjazdów do garażu podziemnego na samochody osobowe
-  - planowana powierzchnia biologicznie czynna
-  - lokalizacja planowanego zjazdu na działkę
-  - planowane wejścia do budynków
- planowane wjazdy do podziemnych hal garażowych



Załącznik nr 1

<p>pracownia projektowa PROJEKT PLUS[®]</p>		<p>mgr inż. arch. Dariusz Jackowski 19-301 Elk. ul. Kolejowa 14/1 tel. 601 222 524 e-mail: projekt.plus@op.pl</p>
<p>rysunek: KONCEPCJA ZAGOSPODAROWANIA TERENU</p>		
<p>nazwa obiektu: PROJEKT KONCEPCYJNY ZABUDOWY MIESZKANIOWEJ WIELORODZINNEJ</p>	<p>adres: 19-200 Grajewo ul. Pocła Jana Zyskowskiego dz. ewidencyjne nr 2040/3 i 2040/4</p>	<p>skala: 1:500</p>
<p>inwestor: PHU MASTER ŁUKASZ STANISZEWSKI 19-300 Elk ul. Krzemowa 7A</p>		<p>stadium: konc.</p>
<p>architektura: mgr inż. arch. Dariusz Jackowski</p>	<p>nr uprawnień: 4/WM OKK/2007</p>	<p>podpis: _____</p>
<p>- Elk grudzień 2023r -</p>		
		<p>strona: A01</p>

kopia mapy zasadniczej na podstawie licencji nr WG.6640.1413.2023_2004_CL2
organ wydający licencję: Starosta Grajewski