


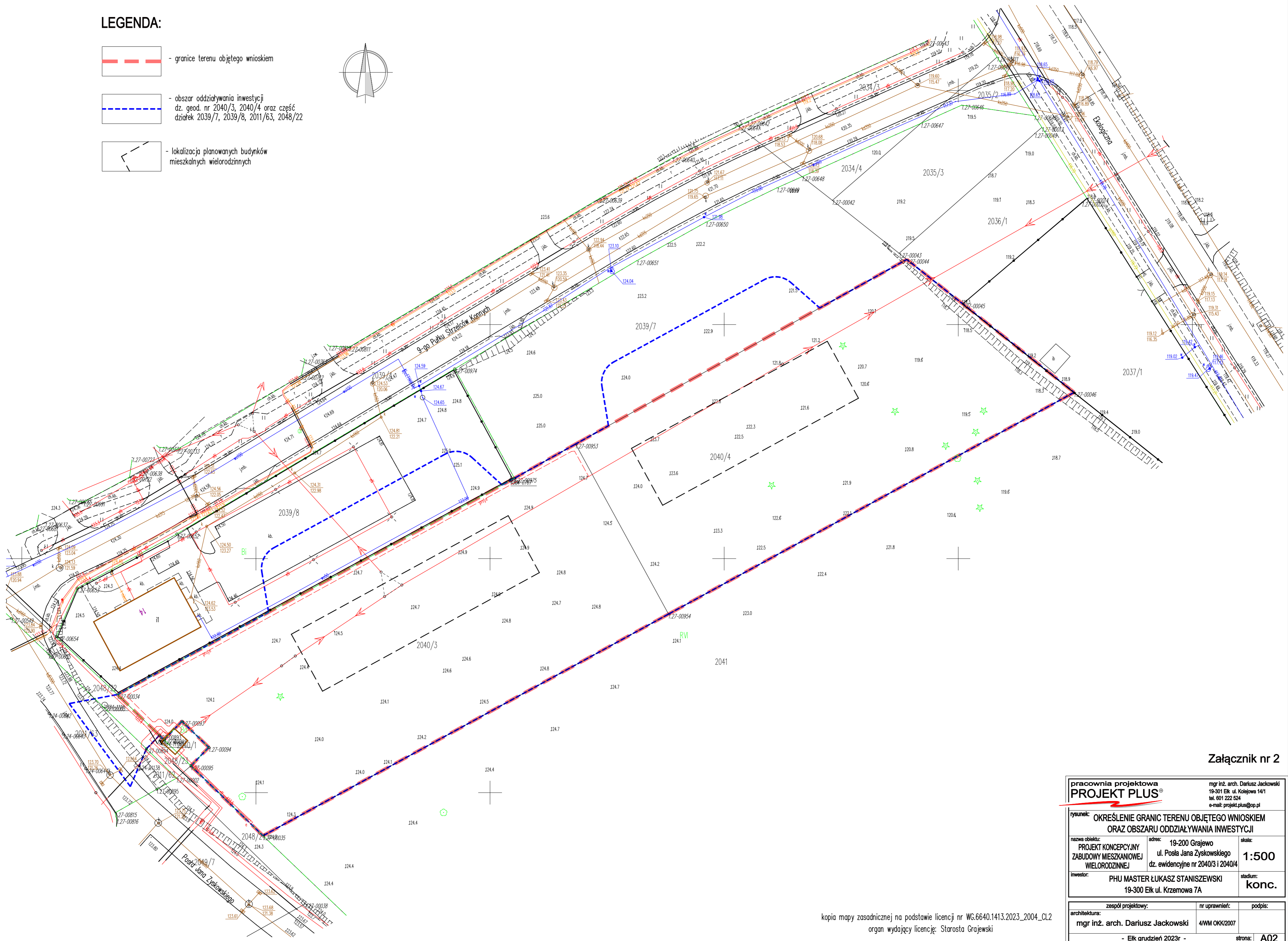
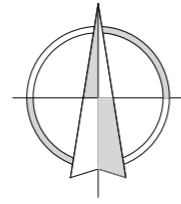


LEGENDA:

-  - granice terenu objętego wnioskiem
-  - obszar oddziaływania inwestycji
dz. geod. nr 2040/3, 2040/4 oraz część
działek 2039/7, 2039/8, 2011/63, 2048/22
-  - lokalizacja planowanych budynków
mieszkalnych wielorodzinnych



Załącznik nr 2

pracownia projektowa PROJEKT PLUS		mgr inż. arch. Dariusz Jackowski 19-301 Elk. ul. Kolejowa 14/1 tel. 601 222 524 e-mail: projekt.plus@op.pl	
rysunek: OKREŚLENIE GRANIC TERENU OBJĘTEGO WNIOSEM ORAZ OBSZARU ODDZIAŁYWANIA INWESTYCJI			
nazwa obiektu: PROJEKT KONCEPCYJNY ZABUDOWY MIESZKANIOWEJ WIELORODZINNEJ	adres: 19-200 Grajewo ul. Posła Jana Zyskowskiego dz. ewidencyjne nr 2040/3 i 2040/4	skala: 1:500	
inwestor: PHU MASTER ŁUKASZ STANISZEWSKI 19-300 Elk ul. Krzemowa 7A		stadium: konc.	
architektura: mgr inż. arch. Dariusz Jackowski	zespół projektowy: nr uprawnień: 4/WM OKK/2007	podpis: _____	
- Elk grudzień 2023r -			strona: A02

kopia mapy zasadniczej na podstawie licencji nr WG.6640.1413.2023_2004_CL2
organ wydający licencję: Starosta Grajewski